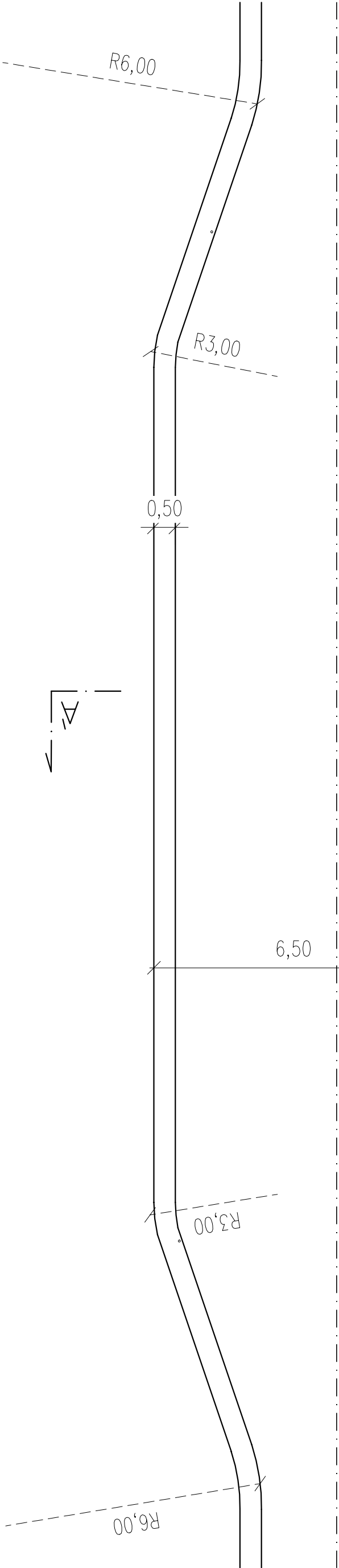
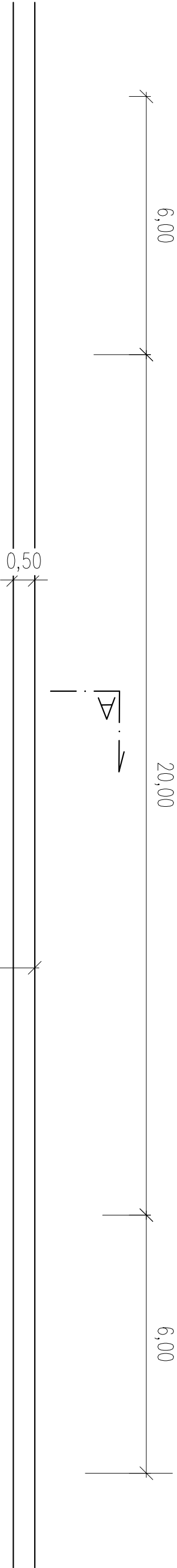
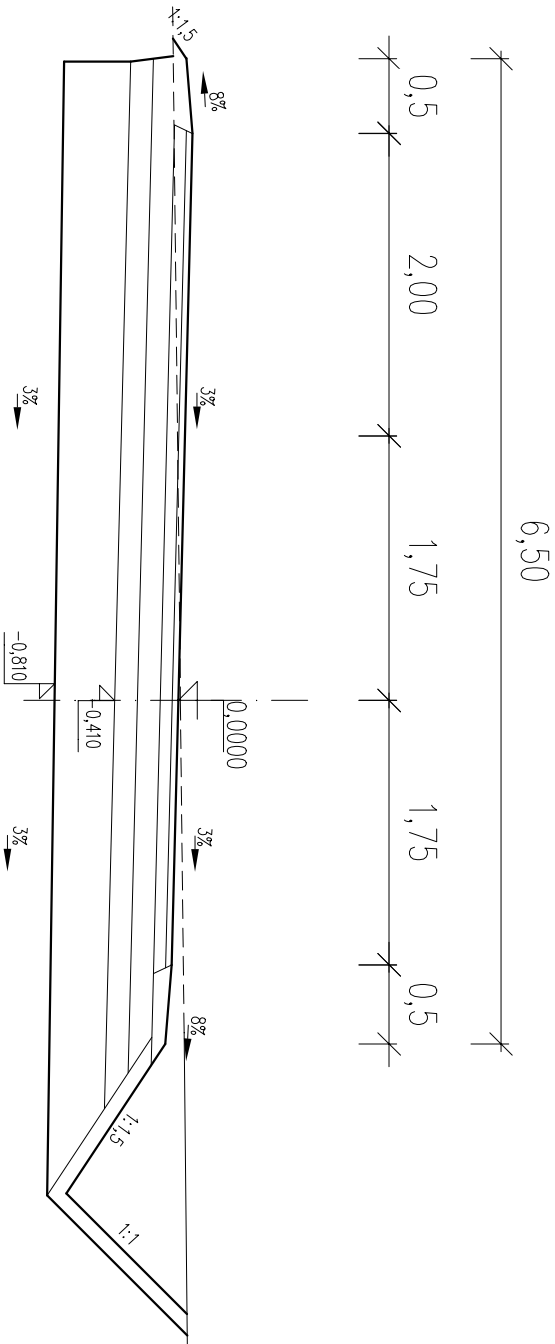


PŮDORYS
M1:100



ŘEZ A – A
M1:50



POZOR !
PODZEMNÍ VEDENÍ JSOU ZAKRESLENA POUZE ORIENTAČNĚ,
PŘED ZAPOČETÍM ZEMNÍCH PRACÍ JE TŘEBA VŠECHNA VEDENÍ VYTÝČIT!

Souřadnicový systém: S-JTSK
Výškový systém : BpV

Kreslí:	TEREZA FIEDLEROVÁ	<i>Fiedlerová</i>	
Zpracoval:	TEREZA FIEDLEROVÁ		
Technická kontrola:	ING. MILAN PETR		
Zodp. projektant:	MIROSLAV VURBAL		
Hlavní projektant:	ING. MILAN PETR		
Region: PARDUBICKÝ	Okres: PARDUBICE	Obec: VÝŠEHŇVICE	
Investor: ČR-SPÚ, Krajský pozemkový úřad, Pobočka Pardubice			
Akce:			
POLNÍ CESTA C11 V K.Ú. VÝŠEHŇVICE			
Objekt: SO 101 POLNÍ CESTA C11			
Obsah:			
VÝHYBNA			
Měřítko: 1:50			Číslo příl. výkresu: D.1.2.5.
Kóty: m			